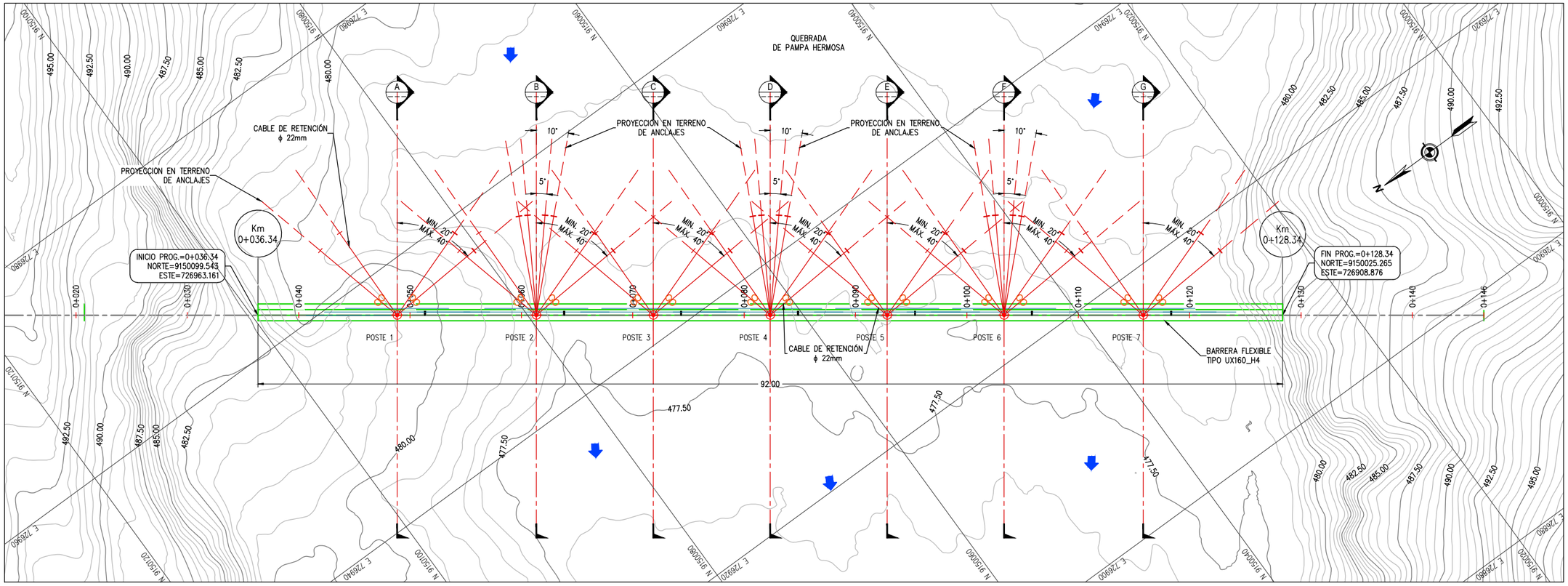


PLANTA
ESC:1/400

| COORDENADAS DE PUNTOS | | |
|---|---|---|
| PTO. | NORTE | ESTE |
| POSTE 1 | 9150089.451 | 726955.785 |
| POSTE 2 | 9150079.359 | 726948.410 |
| POSTE 3 | 9150070.881 | 726942.214 |
| POSTE 4 | 9150062.404 | 726936.019 |

| COORDENADAS DE PUNTOS | | |
|---|---|---|
| PTO. | NORTE | ESTE |
| POSTE 5 | 9150053.927 | 726929.823 |
| POSTE 6 | 9150045.449 | 726923.628 |
| POSTE 7 | 9150035.357 | 726916.252 |

LEYENDA PLANTA

| | |
|---|---|
| | CURVAS DE NIVEL TERRENO NATURAL |
| | EJE DE BARRERA DINÁMICA |
| | FLUJO DE AGUA |
| | POSTES |

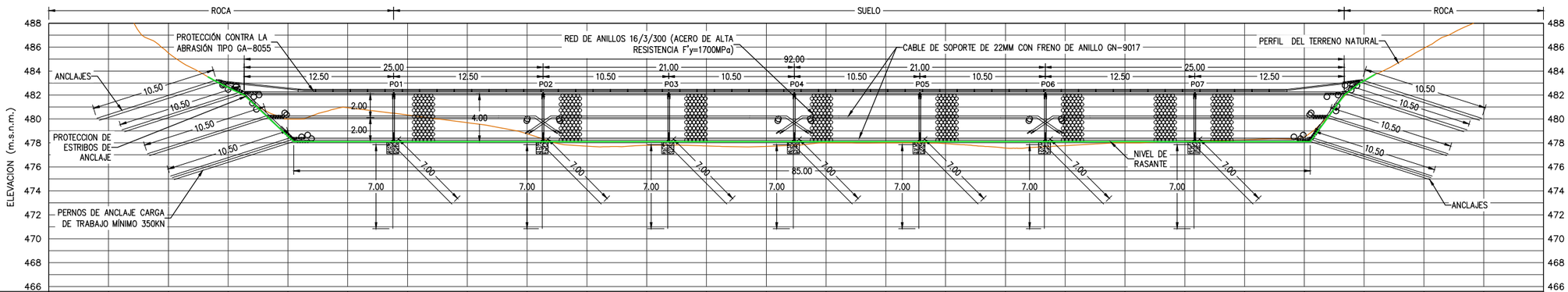


| PROGRESIVA | 0+020 | 0+025 | 0+030 | 0+035 | 0+040 | 0+045 | 0+050 | 0+055 | 0+060 | 0+065 | 0+070 | 0+075 | 0+080 | 0+085 | 0+090 | 0+095 | 0+100 | 0+105 | 0+110 | 0+115 | 0+120 | 0+125 | 0+130 | 0+135 | 0+140 | 0+145 |
|---|---|---|---|---|---|---|---|---|---|---|---|---|---|---|---|---|---|---|---|---|---|---|---|---|---|---|
| COTA TERRENO (m.s.n.m.) | 492.18 | 490.23 | 485.51 | 482.71 | 479.99 | 480.94 | 480.33 | 479.69 | 478.76 | 477.73 | 477.80 | 477.75 | 477.71 | 478.00 | 478.00 | 477.94 | 477.57 | 477.77 | 478.00 | 478.13 | 478.26 | 478.49 | 483.21 | 485.91 | 488.40 | 489.44 |
| COTA RASANTE (m.s.n.m.) | | | | 482.62 | 478.56 | 478.10 | 478.10 | 478.10 | 478.10 | 478.10 | 478.10 | 478.10 | 478.10 | 478.10 | 478.10 | 478.10 | 478.10 | 478.10 | 478.10 | 478.10 | 478.10 | 478.10 | 483.19 | | | |

PERFIL LONGITUDINAL
ESC. H: 1/400
ESC. H: 1/400

| LEYENDA PERFIL |
|---|
| COTA TERRENO |

NOTAS:
-Los valores expresados de todas las medidas acotadas están en metros (m).

REFERENCIAS:
VER PLANO 400195-OHL001-651-XX-DR-CV-000062 (SECCIONES TRANSVERSALES)
VER PLANO 400195-OHL001-651-XX-DR-CV-000004 (SECCIONES TÍPICAS)

UBICACIÓN

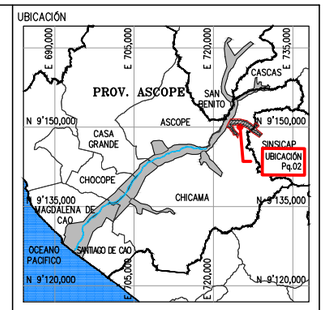


ESCALA GRAFICA
0 2 4 6 8 10.0m
1:200–A1 1:400–A3

LEYENDA
SISTEMA DE PROYECCIÓN:
UNIVERSAL TRANSVERSAL MERCATOR (UTM) , ZONA 17 SUR
DATUM : SISTEMA GEODESICO MUNDIAL (WGS 84)
FUENTE : EQUIPO TÉCNICO

| REV N° | FECHA | DESCRIPCION DE LA REVISION | REV. | DIR. |
|---|---|---|---|---|
| R00 | 08.2023 | EMITIDO REV. Y COMENTARIO | J.O. | R.E. |

| | | FECHA | FIRMA |
|---|---|---|---|
| DISEÑO : | ALBERTO PRIETO | 15.08.2023 | Alberto Prieto T. Ing. Caminos, Canales y Puertos CIP 2791-1 |
| DIBUJO : | ROGER ROSILLO | 15.08.2023 | Roger Rosillo L. Tecnico CAD |
| REVISION : | ALBERTO PRIETO | 15.08.2023 | Alberto Prieto T. Ing. Caminos, Canales y Puertos CIP 2791-1 |
| APROBACION : | ING. JOSE LUIS OBLITAS | 15.08.2023 | |
| DIRECTOR DE PROYECTO : | ING. RICARDO A. ECHEGARAY N. | 15.08.2023 | |

OHLA Perú
inypsa

PERÚ Presidencia del Consejo de Ministros
RECONSTRUCCIÓN CON CAMBIOS

SOLUCIONES INTEGRALES
ENTREGA DE LAS DEFENSAS
RIBEREÑAS RÍO CHICAMA
Y RÍO VIRÚ (PAQUETE 9R-06)
PROYECTO 4 - CUI 2509625

**PAQUETE 02 - QUEBRADA PAMPA HERMOSA**
**QUIRRIPANO / PAMPAS DE JAGUEY**

PLANO
BARRERA DINÁMICA PH-BD-1
PLANTA Y PERFIL LONGITUDINAL

ESPECIALIDAD :
CIVIL

USO :
651-DIQUES TRANSVERSALES-2

ZONA :
CHICAMA-ASCOPE-LA LIBERTAD

| ESCALA : | FECHA : | REV : |
|---|---|---|
| 1/400 | 15.08.2023 | R00 |

CODIGO DEL PLANO :
400195-OHL001-651-XX-DR-CV-000061

RECONSTRUCCIÓN CON CAMBIOS
REVISIÓN DE DOCUMENTOS TÉCNICOS
☐ A- ACEPTADO
☐ B- ACEPTADO CON COMENTARIOS
☐ C- RECHAZADO
FIRMA FECHA